1 MARCAÇÃO DOS PONTOS DE DRENAGEM PLUVIAL
ESCALA: 1:750

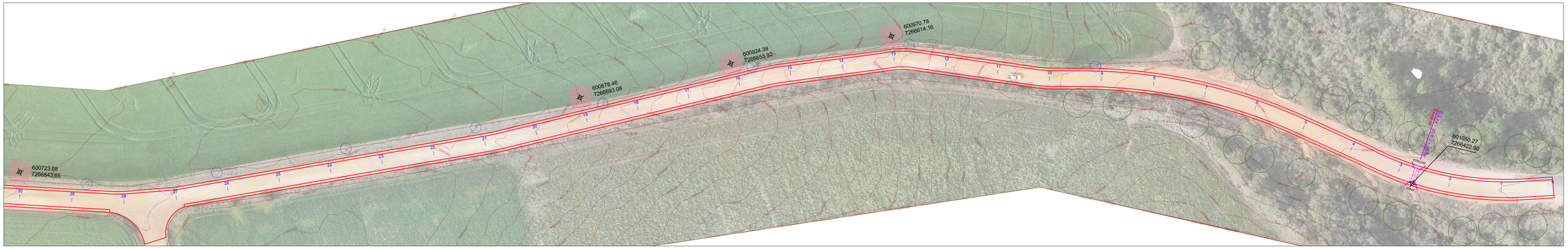

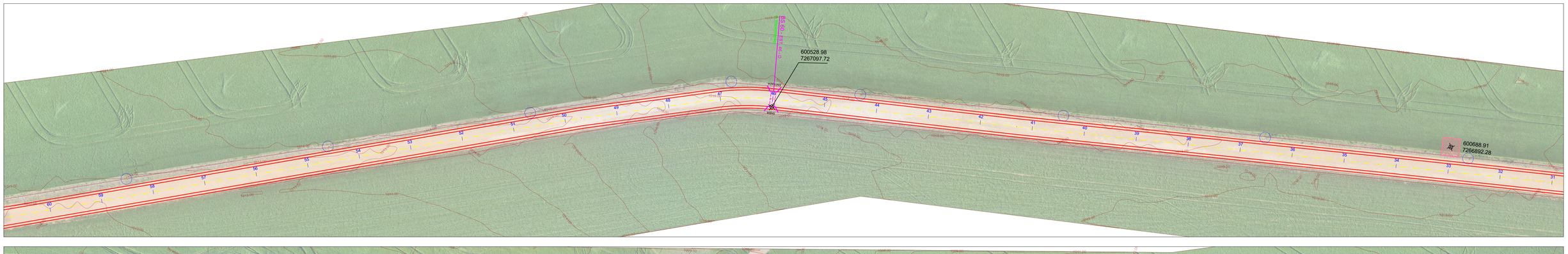



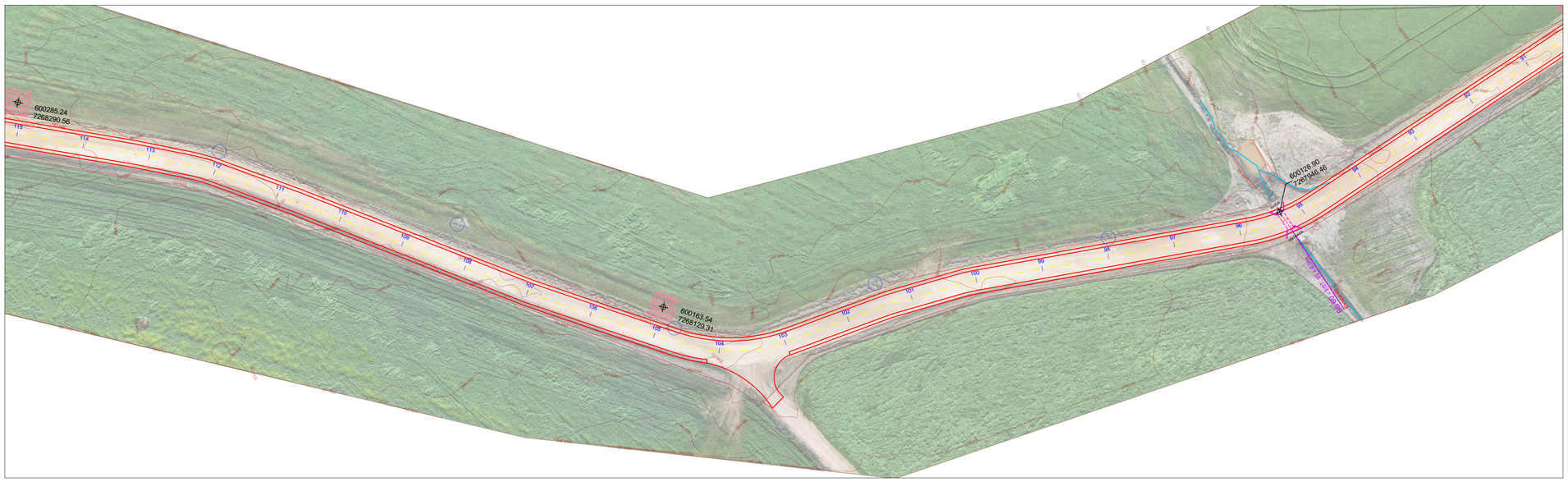

LEGENDA
BS - BUEIRO SIMPLES (A IMPLANTAR)
BS - BUEIRO EXISTENTE
PT - PONTE (EXISTENTE)
- BACIA DE RETENÇÃO (A IMPLANTAR)

INSTITUTO RUAS
AV. CÂNDIDO DE ABREU, 526 - CENTRO CÍVICO - CURITIBA PR
CNPJ: 44.571.860/0001-50
TELEFONE: (41) 9 9241-0550 - 33424184
E-MAIL: contato@institutoruas.com.br

ASSINATURA:
ALEXSANDER MASCHIO:02764098928
Dados: 2025.12.05 18:57:32 -03'00'

RESPONSÁVEL TÉCNICO
ALEXSANDER MASCHIO
ENG. CIVIL - CREA/PR - 70.043/D

PREFEITURA MUNICIPAL DE CASTRO - PR
CNPJ: 77.001.311/0001-08

DESCRIÇÃO: PROJETO DE DRENAGEM PLUVIAL

LOCALIZAÇÃO: ESTRADA CAXAMBÚ - CASTRO_PR
COORDENADA UTM INICIAL: X: 601089.98m E . Y: 7266394m E
COORDENADA UTM FINAL: X: 599790.97m E . Y: 7269480.01m S

EXTENSÃO:	ESCALA:	DESENHO:	DATA:	PRANCHA:
4.026,10m	1:750	IRUAS	05/12/2025	01

A1